

15.10.14

Die Radtouren Rhein-Pfalz-Kreis App



Auf dem Rad die schönsten Ecken des Rhein-Pfalz-Kreises entdecken und erleben



- 10 Radtouren, davon 9 als Rundtouren
- Länge zwischen 15 und 40 km
- Routen durch alle Gemeinden des Landkreises
- Highlights der Strecke: Gaststätten, Badeseen, Tierparks, Spielplätze, Hofläden, Baudenkmale u.v.m
- Angaben zur Organisation: S-Bahnhöfe, Fahrradwerkstätten, Ladestationen für E-Bikes

Auf dem Rad die schönsten Ecken des Rhein-Pfalz-Kreises entdecken und erleben

R(h)ein-Wein-Tour

Idyllische Rheinauenlandschaft trifft Weinberge. Badeseen und Altrheingewässern folgend gelangen Sie über die hügeligen Weinbergslagen zum Schloss Kleinniedesheim und können nach einer Runde durch die nördliche Weingegend zum romantischen Rhein zurückkehren.


Blau-grüne Landschaften

Naturbeobachtung ist auf der befestigten Rundstrecke Programm: Ob der Rehbachweg mitten durch Neuhofen, Waldpark und Waldmühle, oder der Rheinauen rund um Altrip mit dem Naherholungsgebiet „Blaue Adria“.

Vom Rhein zum Spargel

Am Wegesrand: das Naturschutzgebiet „Mechtersheimer Tongruben“, der historische Tabakschuppen in Harthausen, sowie weitere landwirtschaftliche Anwesen und Hofläden.

Radtouren Rhein-Pfalz-Kreis Interface Design der Fahrradapp



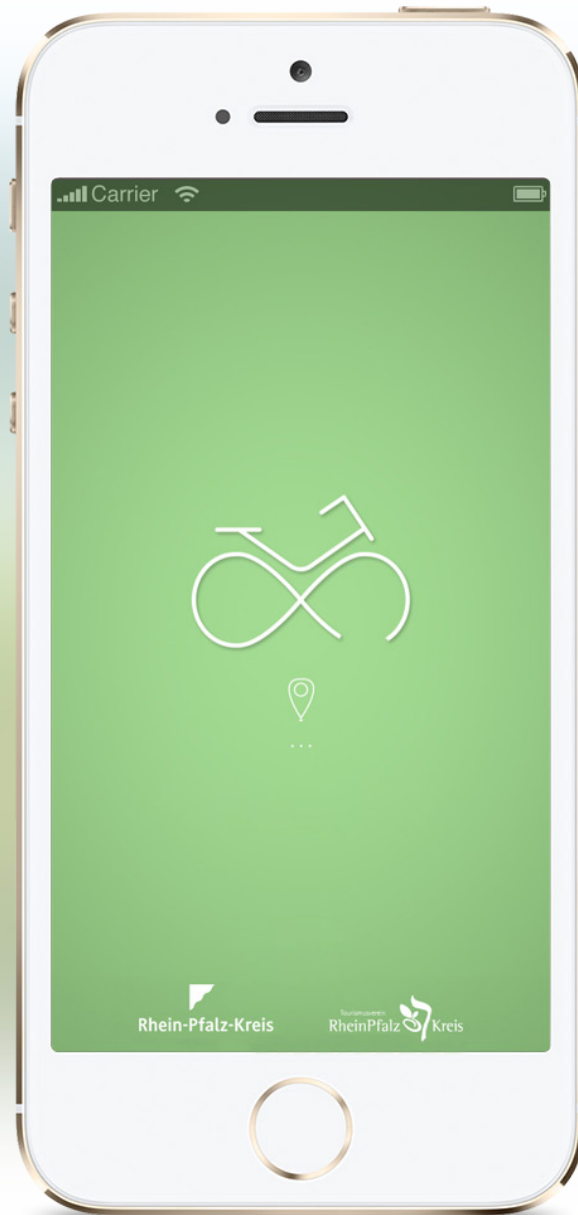
Icon der Fahrrad-App

Dieses Icon wird auf der iPhone Oberfläche sichtbar sein.



Splash-Screen

Anzeigebildschirm nach dem Starten der App.



Lade-Screen

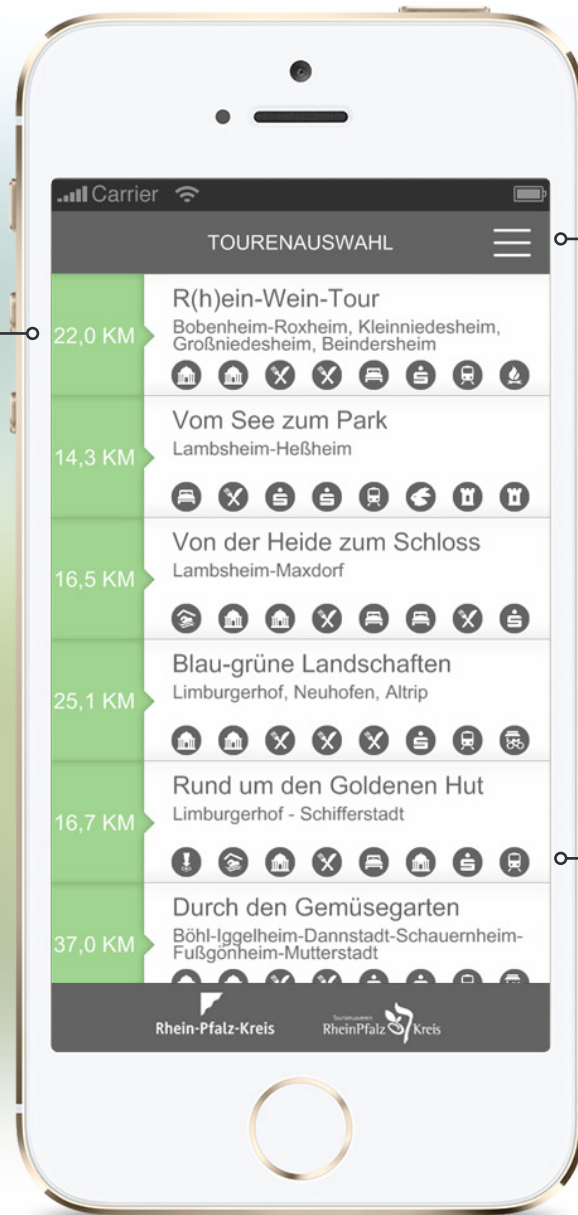
Der Ladescreen lädt alle Daten der App.



Info-Screen

Der Infoscreen beschreibt kurz die Handhabung der App.

Gesamtlänge der Tour

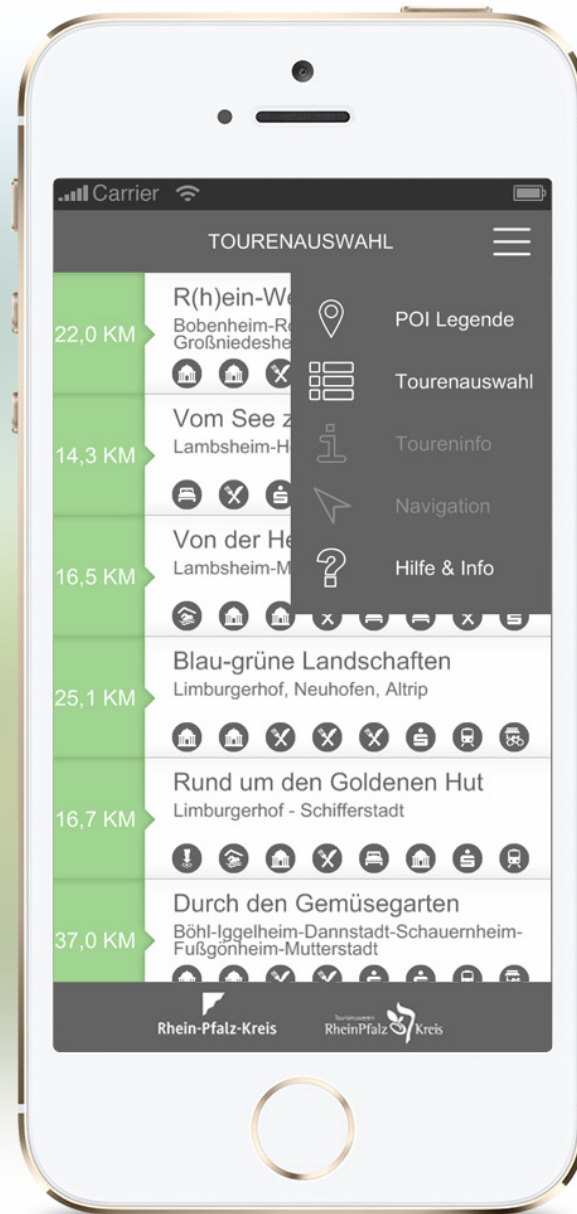


Menü

Points of Interest

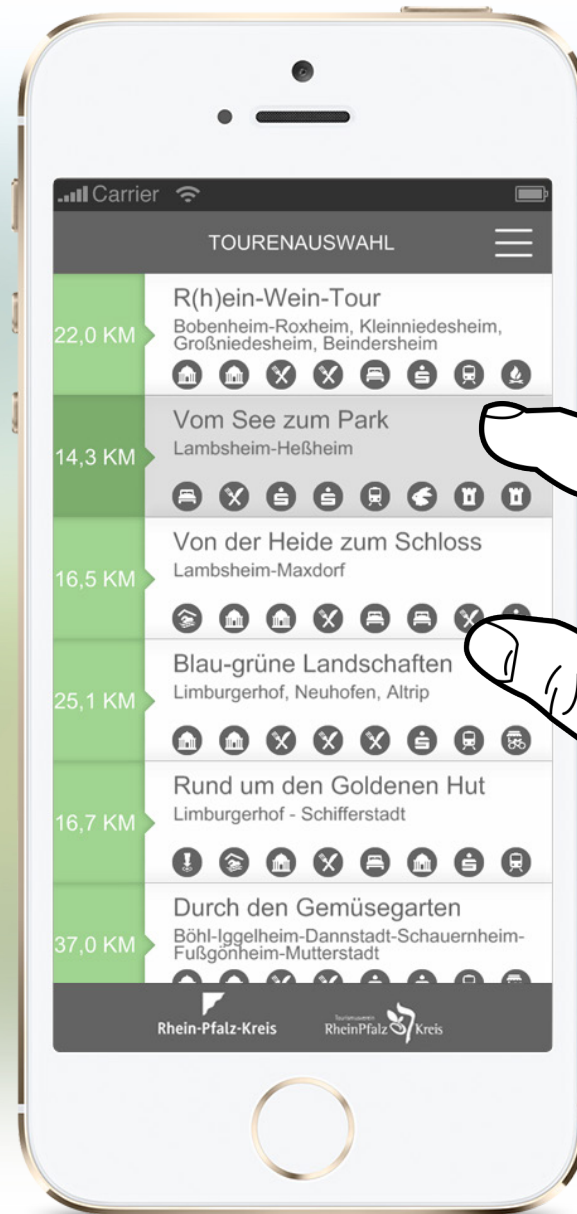
Touren-Auswahl

Nachdem die Daten geladen wurden landet der Benutzer sofort im Touren-Auswahl-Bildschirm. Hier können alle verfügbaren Touren abgerufen werden.

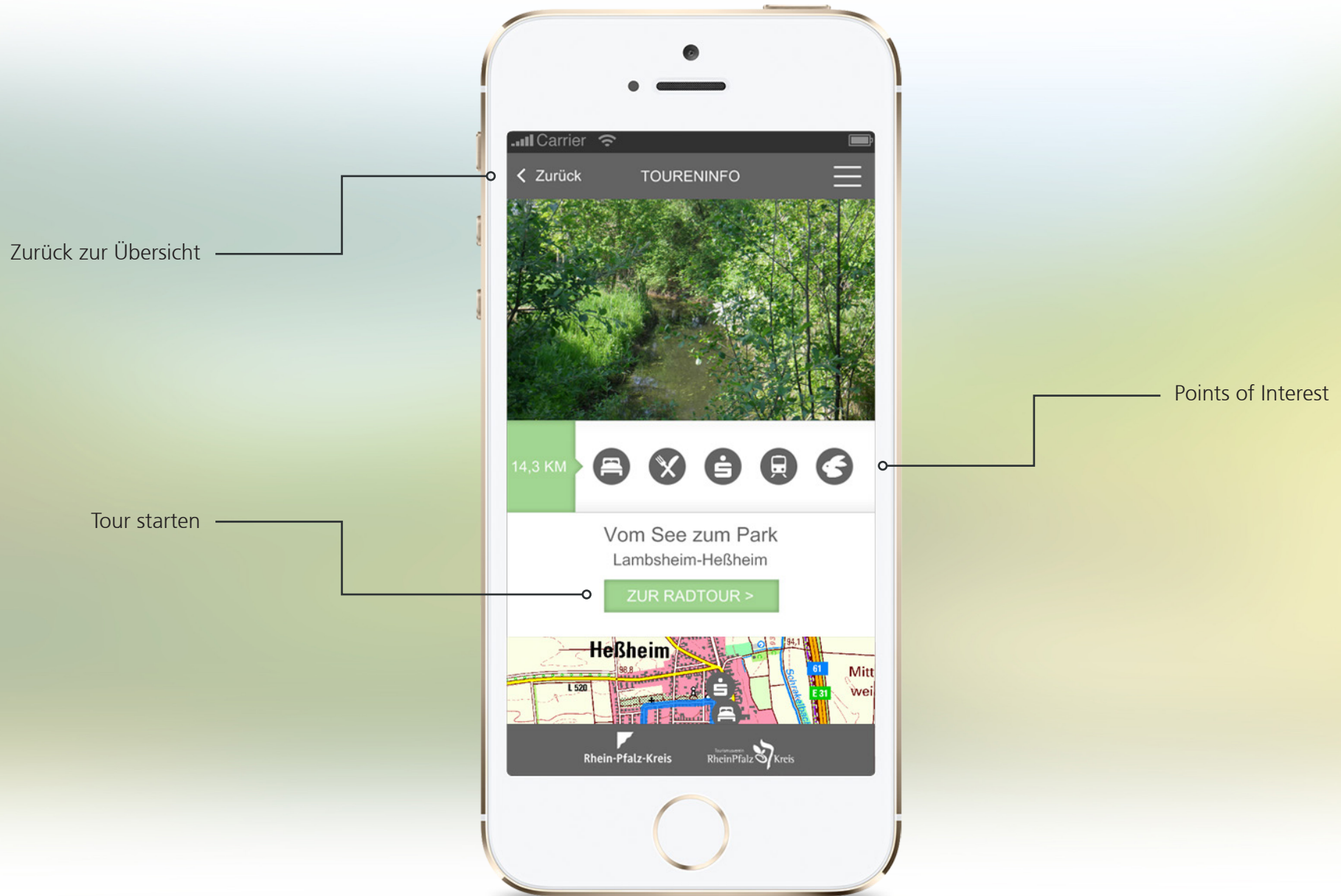


Menü

Das Ausklapp-Menü erlaubt den Zugriff auf alle Unterseiten.



Auswahl einer Route



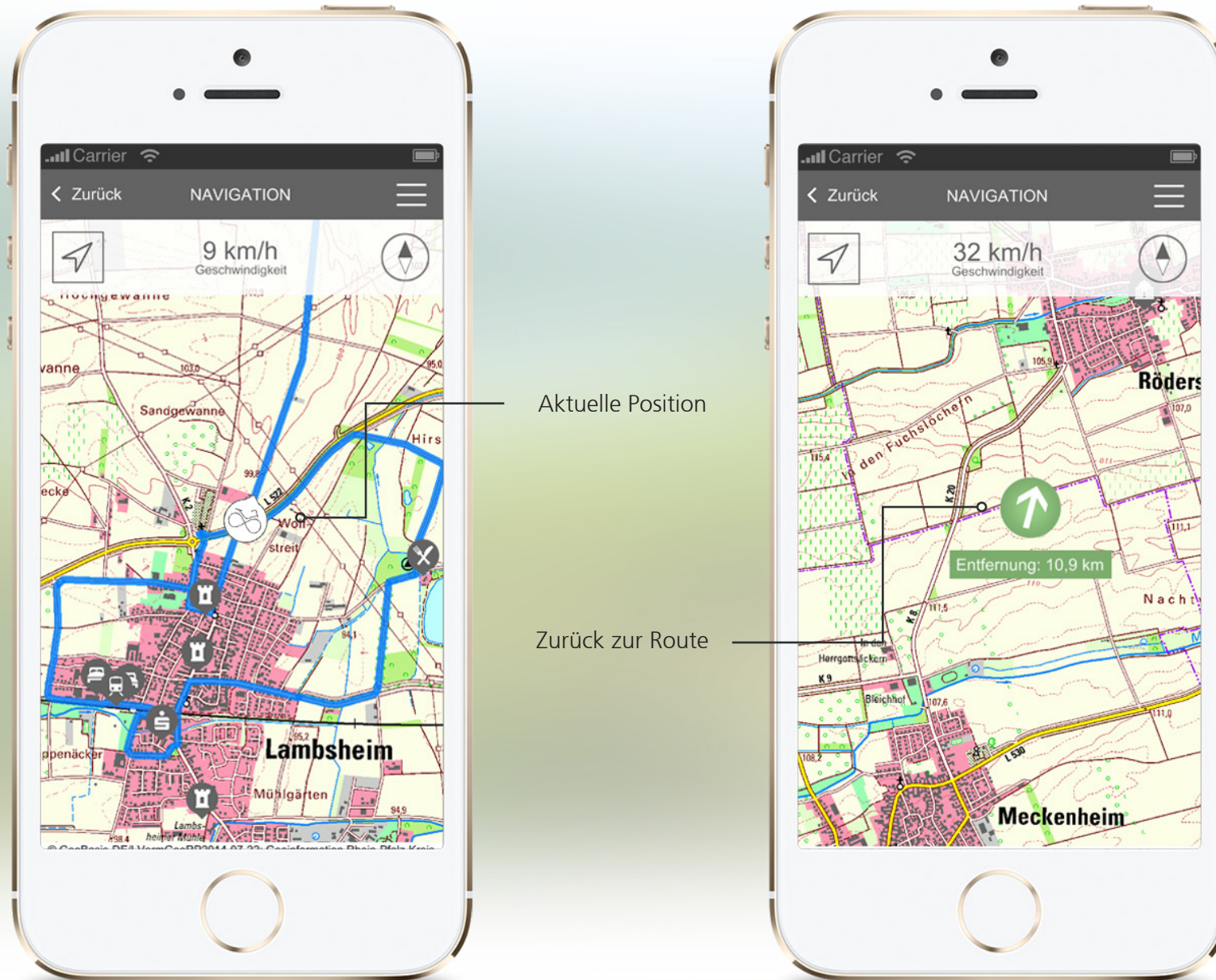
Toureninformation

Wenn eine Route gewählt wurde kommt der Benutzer auf die Tourenbeschreibung, welche alle Informationen zur ausgewählten Tour bereithält.



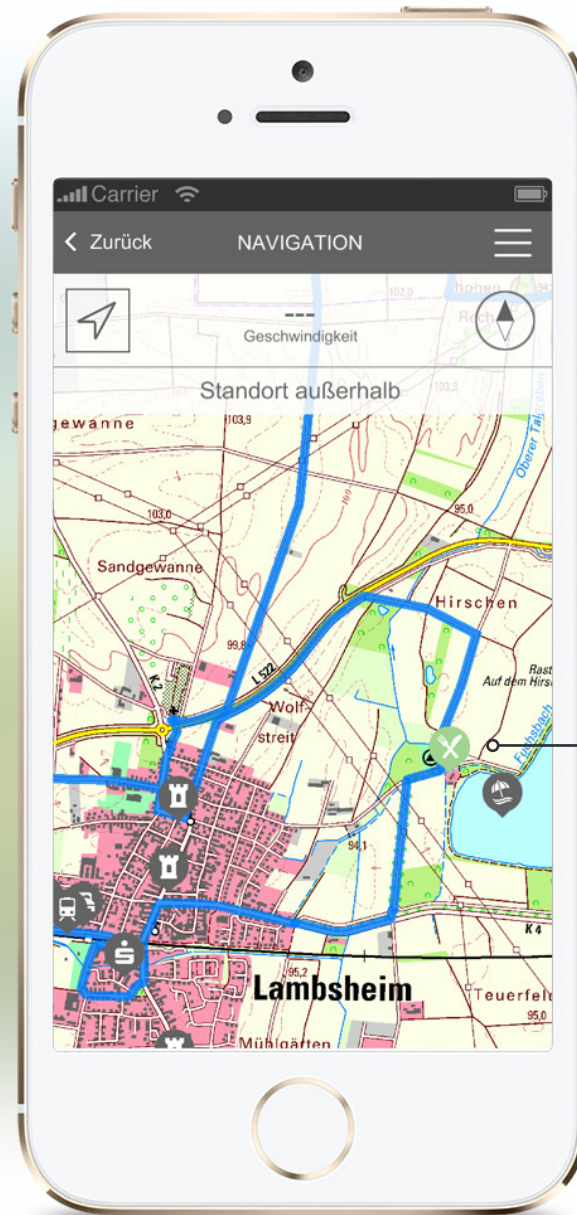
Laden der Karten

Nach dem Starten der Tour wird die Karte mit der eigezeichneten Route geladen.



Karte mit Route

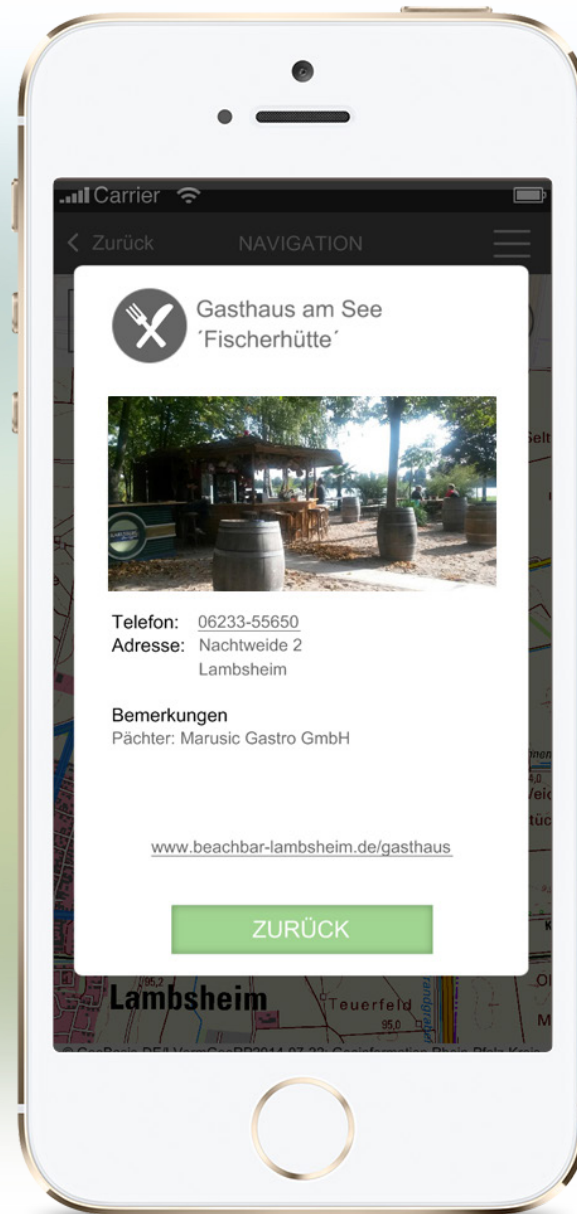
Die Karte lässt sich stufenlos zoomen, nach Norden ausrichten und scrollt automatisch mit dem Fahrer mit. Außerdem wird die aktuelle Geschwindigkeit angezeigt. Sollte sich der Benutzer außerhalb der Routen-Zone befinden, wird ein entsprechender Hinweis eingeblendet.



POI

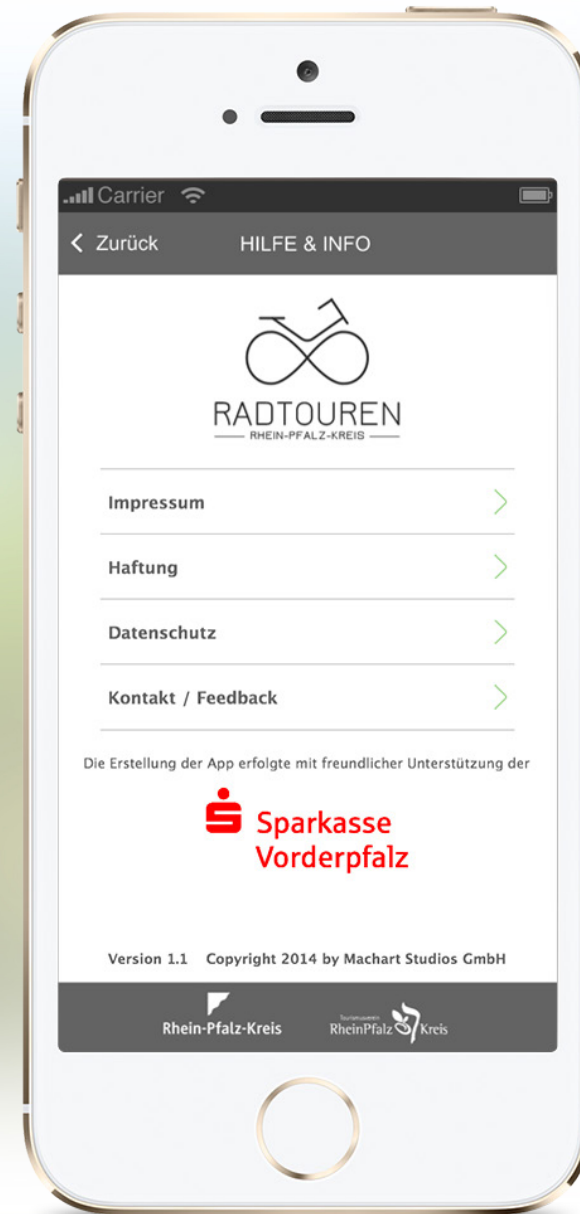
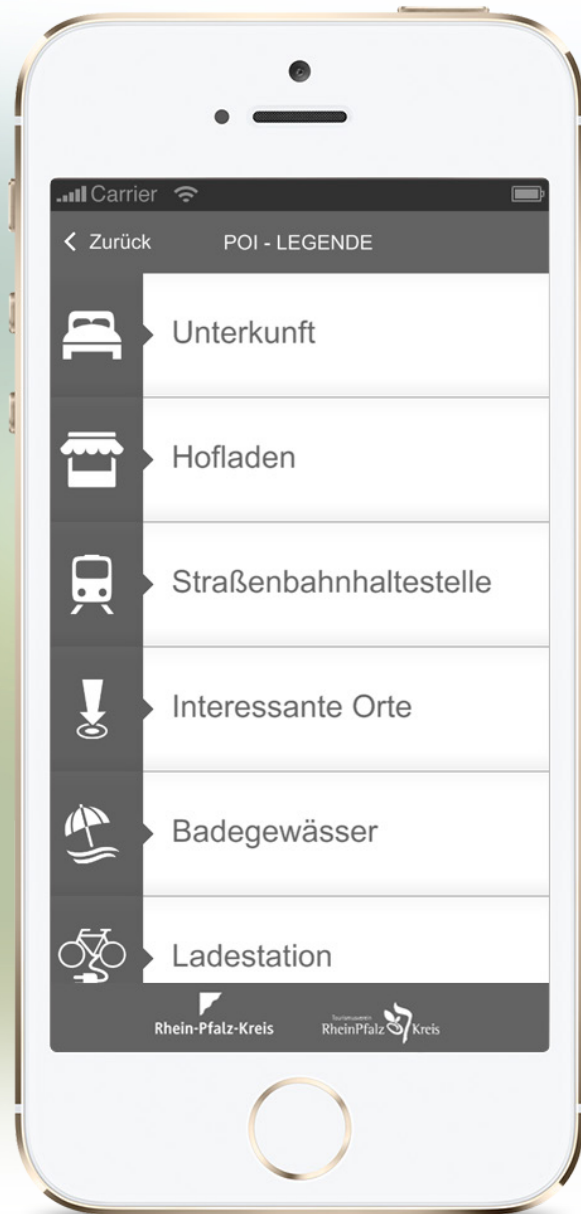
Points of Interest

Rund um die Route sind verschiedene Punkte platziert (POIs), die für den Benutzer interessant sein könnten (z.B. Sparkassen, Badeseen, Naturfreundehäuser, Gaststätten, Museen etc.)



Points of Interest Beschreibung

Klickt man auf einen POI öffnet sich ein Overlay, welches zusätzliche Informationen wie z.B. Anschrift und Telefonnummer bereitstellt.



Weitere Seiten

Über das Menü lassen sich außerdem noch eine Legende und die Informationen des Impressums abrufen.

Radtouren Rhein-Pfalz-Kreis
Ausblick in die Zukunft



Android Version

Eine Version für das Adroid Betriebssystem ist schon in Planung.

Vielen Dank
für Ihre Aufmerksamkeit

Eine Initiative des:



In Zusammenarbeit mit dem:



Mit freundlicher Unterstützung der:

